



RÉPUBLIQUE
FRANÇAISE

*Liberté
Égalité
Fraternité*

AGENCE
NATIONALE
DE LA COHÉSION
DES TERRITOIRES

CARTES ET DONNÉES

Atlas des quartiers prioritaires de la politique de la ville

Outil d'analyse et de comparaison
des quartiers prioritaires et
de leur environnement

JANVIER 2022



A stylized map of the Provence-Alpes-Côte d'Azur region in France, rendered in a solid teal color. The map shows the regional outline and internal departmental boundaries. The text 'Provence-Alpes-Côte d'Azur' is centered over the map in a white, bold, sans-serif font.

Provence- Alpes- Côte d'Azur

La reproduction de cette publication est soumise à autorisation de l'ANCT ;
contact : info@anct.gouv.fr

Directeur de publication : Yves Le Breton - **Responsable de collection :**
Agnès Reiner - **Directrice éditoriale :** Sylviane Le Guyader - **Coordination :**
Helga Mondésir - **Conception des tableaux :** Kablan Koffi - **Conception**
des cartes : Mélodie Martin, Hassen Chougar - **Responsable de la**
communication : Agnès Garderet - **Mise en page :** Stratéact'

Dépôt légal : janvier 2022 - ISBN : 978-2-492484-24-7

SOMMAIRE

Introduction 7

Les indicateurs 8

1. La géographie des quartiers prioritaires de la politique de la ville 11

Provence-Alpes-Côtes d'Azur 12

Alpes-de-Haute-Provence 14

Hautes-Alpes 16

Alpes-Maritimes 18

Bouches-du-Rhône 20

Var 22

Vaucluse 24

2. Données détaillées par quartier prioritaire 27

Introduction

Cette nouvelle édition de l'atlas des quartiers prioritaires de la politique de la ville vise à outiller en données statistiques thématiques les acteurs locaux en charge de ces territoires, qu'il s'agisse des signataires des contrats de ville, des élus, des préfets délégués à l'égalité des chances (Pdec), des sous-préfets ville, des centres de ressources de la politique de la ville...

Conçu par l'Agence nationale de la cohésion des territoires, ce document présente, dans une première partie, la géographie des quartiers prioritaires de la politique de la ville (QPV). À l'aide de cartes et de tableaux synthétiques, ces derniers sont décrits au travers d'indicateurs qui reflètent les trois grands axes de la politique de la ville : la cohésion sociale, le cadre de vie et le renouvellement urbain, le développement de l'activité économique et de l'emploi.

Les données sont ventilées à différentes échelles.

- Dans une première partie, les caractéristiques de l'ensemble des QPV des départements de chaque région sont présentées au regard de la situation dans l'ensemble du département.
- Dans une seconde partie, une déclinaison de ces indicateurs est faite à l'échelle des établissements publics de coopération intercommunale (EPCI). Les données des QPV sont ainsi replacées dans leur contexte géographique et socio-économique.
- Dans une troisième partie, des indicateurs des trois grands axes de la politique de la ville, présentés quartier par quartier, sont complétés par des informations sur d'autres zonages (quartier de reconquête républicaine, éducation prioritaire, zone franche urbaine) et sur des programmes relatifs à la politique de la ville (cités éducatives, cités de l'emploi, emplois francs, nouveau programme national de renouvellement urbain).

Les différents niveaux d'observation proposés permettent une vision globale des questionnements et une appréhension des leviers d'action plus aisée. En effet, la représentation graphique permet à l'utilisateur de comparer les QPV entre eux au sein d'un même territoire ou des QPV de même profil dans des territoires différents.

Les indicateurs

1. France métropolitaine

COMPOSITION DE LA POPULATION

Population

La population municipale d'un territoire est égale à la somme des populations municipales du territoire concerné (quartier, commune, etc.). Elle comprend les personnes :

- ayant leur résidence habituelle sur le territoire, dans un logement ou une communauté ;
- détenues dans les établissements pénitentiaires ;
- les sans-abris recensés sur le territoire ;
- résidant habituellement dans une habitation mobile recensée sur le territoire.

Source : Insee, Recensement de la population, RP 2018.

Jeunes de 0 à 14 ans (en %)

La part de la population de 0 à 14 ans dans la population totale.

Source : Insee, estimations démographiques, RP 2017

COHÉSION SOCIALE

Réussite au brevet

Taux de réussite au brevet (en %) dans les établissements publics à moins de 300 m d'un QPV. Les données manquantes correspondent aux territoires qui n'ont pas d'établissements en 2019-2020 situés à moins de 300 m d'un QPV.

Source : ministère de l'Éducation nationale, de l'Enseignement supérieur et de la Recherche, Depp 2019-2020

Taux de pauvreté

Le taux de pauvreté au seuil de 60 % correspond à la part de la population dont le niveau de vie est inférieur à 60 % du niveau de vie médian. Ce taux de pauvreté est diffusé pour les QPV dans lesquels au moins 200 personnes et au moins 11 ménages sont pauvres au seuil de 60 %, et au moins 200 personnes et au moins 11 ménages ne sont pas pauvres au seuil de 60 %. Lorsque le taux de pauvreté est compris dans les intervalles [0;5] et [95;100], il est remplacé respectivement par les valeurs 5 % et 95 %.

Source : Insee, FiLoSoFi 2018

EMPLOI

Taux d'emploi des femmes

Part des femmes (en %) ayant un emploi parmi l'ensemble des femmes âgées de 15 à 64 ans.

Source : Insee, estimations démographiques, RP 2017

Taux d'emploi des hommes

Part des hommes (en %) ayant un emploi parmi l'ensemble des hommes âgés de 15 à 64 ans.

Source : Insee, estimations démographiques, RP 2017

TAUX DE VACANCE

Part des logements vacants (en %) dans l'ensemble des logements.

Source : Insee, estimations démographiques, RP 2017

LOGEMENT SOCIAL

Part des logements sociaux

Nombre de logements du parc locatif social, hors vacants ou vides, rapporté au nombre de résidences principales. Lorsque la part de logements sociaux est inférieure à 5 % ou supérieure à 95 %, elle est remplacée respectivement par les valeurs 5% et 95%. Pour respecter les règles de secret statistique, les indicateurs sont blanchis quand ils donnent une information de manière directe ou indirecte sur une population inférieure à 11 logements.

Sources : Répertoire des logements locatifs des bailleurs sociaux (RPLS) 2017 et recensement de la population 2017

Nombre de logements sociaux

Nombre de logements du parc locatif social comptabilisés en 2020.

Source : Répertoire des logements locatifs des bailleurs sociaux (RPLS) 2020

TYPLOGIE DES QUARTIERS

Typologie cadre de vie

ANC	Centres anciens
PUU	Quartiers HLM de petites unités urbaines
PET	Quartiers périphériques de petites adresses
GDE	Quartiers HLM périphériques de grandes unités urbaines
BAN	Quartiers HLM de banlieues éloignées de grandes unités urbaines

Typologie cohésion sociale

INT	Quartiers intégrés dans un environnement mixte
PET	Petits quartiers en grande précarité qui se fondent dans leur environnement
SEG	Quartiers ségrégués
DEF	Grands quartiers défavorisés

Typologie emploi

DYN	Quartiers qui profitent d'un environnement dynamique
DEC	Quartiers en décrochage
IND	Quartiers en difficulté dans un environnement industriel

Source des typologies :

Les trois typologies des quartiers prioritaires de la politique de la ville, consacrées au cadre de vie, à la cohésion sociale et à l'emploi, sont issues du rapport 2016 de l'Observatoire national de la politique de la ville (document disponible sur www.onpv.fr).

INDICATEURS DE POLITIQUES PUBLIQUES

Indicateurs relatifs aux collèges

- Collèges publics <300 m : nombre de collèges à moins de 300 mètres du quartier prioritaire
- Collèges publics REP <300 m : nombre de collèges classés « Réseau d'éducation prioritaire » à moins de 300 mètres du quartier prioritaire
- Collèges publics REP+ <300 m : nombre de collèges classés « Réseau d'éducation prioritaire renforcé » à moins de 300 mètres du quartier prioritaire.

NOTE DE TRAITEMENT

Les EPCI sont rattachés à leur chef-lieu de département. Dans certains cas, ce traitement entraîne une différence entre la taille de la population de la région et/ou du département reportée dans les tableaux et celle décrite sur les cartes. Les chiffres indiqués sur les cartes correspondent à la population en 2018 en quartier prioritaire fournis par l'Insee.

Les quartiers prioritaires à cheval entre deux EPCI ou deux départements ont été rattachés à l'EPCI ou au département où ils sont le plus d'habitants.

Les quartiers du nouveau programme national de renouvellement urbain

Quartier d'intérêt national/régional du nouveau programme national de renouvellement urbain (NPNRU) : programme d'investissement de transformation du cadre de vie des habitants des quartiers les plus défavorisés porté par l'Agence nationale de rénovation urbaine (Anru) sur la période 2014-2024.

Les cités de l'emploi sont des territoires, des collectifs d'acteurs institutionnels et associatifs, en faveur de l'emploi et de l'insertion des habitants des quartiers prioritaires. 81 cités de l'emploi en France métropolitaine ciblant 552 quartiers de la France métropolitaine sont en vigueur à la fin de l'été 2021. Sur ces territoires, sont déployés des programmes visant à améliorer le repérage et le raccrochage des demandeurs d'emplois des quartiers prioritaires aux différents dispositifs du droit commun.

Les emplois francs

Instaurés par le décret n° 2018-230 du 30 mars 2018, les emplois francs constituent un dispositif visant répondre aux inégalités d'accès à l'emploi des habitants des QPV. En donnant une prime à l'embauche à toute entreprise ou association ayant fait le choix de recruter un demandeur d'emploi ou un jeune suivi par une mission locale résidant en QPV, les emplois francs visent à dynamiser l'embauche des habitants des QPV. Expérimenté sur 194 QPV en 2018, le dispositif est généralisé à l'ensemble des QPV au 1^{er} janvier 2020. L'indicateur du nombre d'emplois francs est le cumul par quartier des demandes d'aides financières de recrutement en emploi franc acceptées sur la période 2018-2020.

Les cités éducatives


Les cités éducatives sont un programme national d'appui aux dynamiques locales de coopération éducative déployé dans 126 territoires abritant au moins un QPV. Sur les 126 cités éducatives, 118 se situent en France métropolitaine et concernent 198 QPV. Les autres cités se situent dans les Drom (5 en Guadeloupe, 2 à La Réunion et à Mayotte, une en Martinique et en Guyane).

Les quartiers de reconquête républicaine

62 quartiers de reconquête républicaine (QRR) sont mis en place à ce jour. Ces QRR qui chevauchent 120 quartiers prioritaires ont vocation à bénéficier de renforts d'effectifs.

Les Zones franches urbaines-territoires entrepreneurs (ZFU-TE)

Les ZFU-TE sont des zones créées dans des quartiers de plus de 8 000 habitants particulièrement défavorisés. Au nombre de 100, elles contiennent un ou plusieurs QPV. Sous réserve de respecter une clause locale d'embauche, l'implantation d'une entreprise dans une ZFU-TE donne lieu à un dispositif d'exonération totale de charges fiscales et de cotisations sociales pendant 5 ans et d'exonération partielle ensuite.







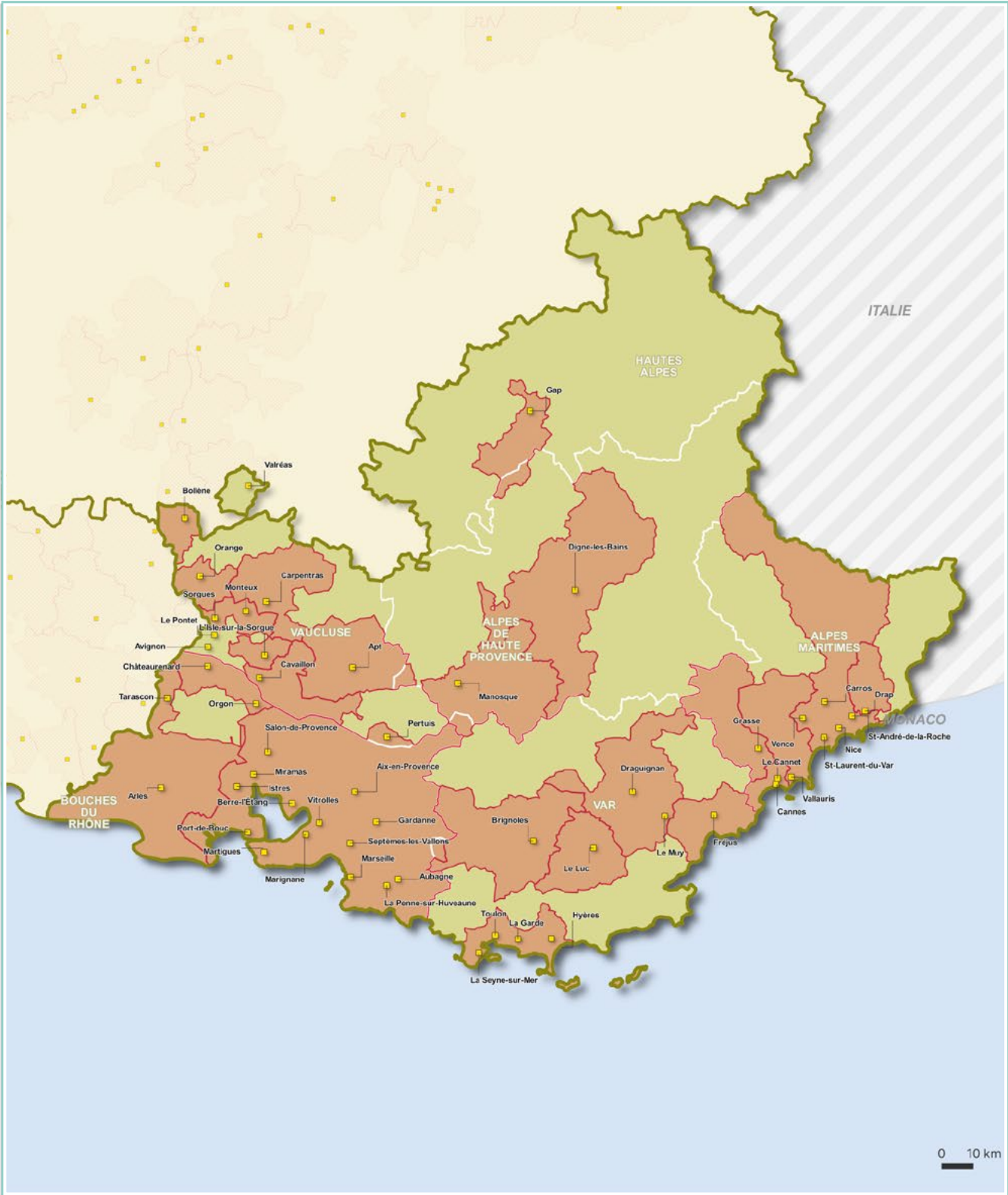
La géographie des quartiers prioritaires de la politique de la ville

PROVENCE-ALPES-CÔTE D'AZUR

- Commune ayant un ou plusieurs QPV
- Intercommunalité au 1^{er} janvier 2021 concernée par un ou plusieurs QPV

 **128** QPV soit **9,9 %** des QPV de France Métropolitaine

 **510 302** habitants en QPV, soit **10,1 %** de la population régionale






Données par département

Excepté la population, les indicateurs sont exprimés en pourcentage

	Population	Jeunes de 0 à 14 ans	Réussite au brevet	Taux de pauvreté	Taux d'emploi femmes	Taux d'emploi hommes	Taux de vacance	Logements sociaux
Alpes-de-Haute-Provence	164 068	15.9	92.1	16.8	60.3	65.5	8.4	8.8
<i>Ensemble QPV</i>	7 069	19.4	89.2	44.4	44.2	49.2	21.3	30.8
Hautes-Alpes	140 698	16.9	94.6	13.9	66.4	70.1	6.0	11.6
<i>Ensemble QPV</i>	1 316	25.2	94.4	41	31.1	40.0	5.4	54.7
Alpes-Maritimes	1 086 219	15.7	91.1	15.8	61.4	67.5	8.5	10
<i>Ensemble QPV</i>	63 802	23.6	84.2	41.9	40.5	50.4	13.6	63.4
Bouches-du-Rhône	2 034 357	17.7	87.9	18.7	56.9	63.3	7.5	11.3
<i>Ensemble QPV</i>	314 254	23.9	83.3	50.3	34.7	44.2	9.6	49.2
Var	1 067 697	15.7	89.1	15.6	58.0	65.4	6.3	9.2
<i>Ensemble QPV</i>	59 797	21.5	87	48.6	35.9	48.5	13.6	45.7
Vaucluse	559 793	17.9	90.8	20	57.0	65.7	9.9	12.7
<i>Ensemble QPV</i>	64 064	26.0	88.4	53.7	31.5	49.1	13.5	54.7
Provence-Alpes-Côte d'Azur	5 052 832	16.8	89.5	17.3	58.4	65.1	7.7	10.7
<i>Ensemble QPV</i>	510 302	23.8	84.9	49.4	35.2	46.1	11.4	23.8
France métropolitaine	64 844 037	18.0	88.9	14.6	61.4	67.1	8.1	14.8
<i>Ensemble QPV</i>	4 939 369	24.5	84.9	44.3	40.2	50.3	8.9	69.4

ALPES-DE-HAUTE-PROVENCE (04)

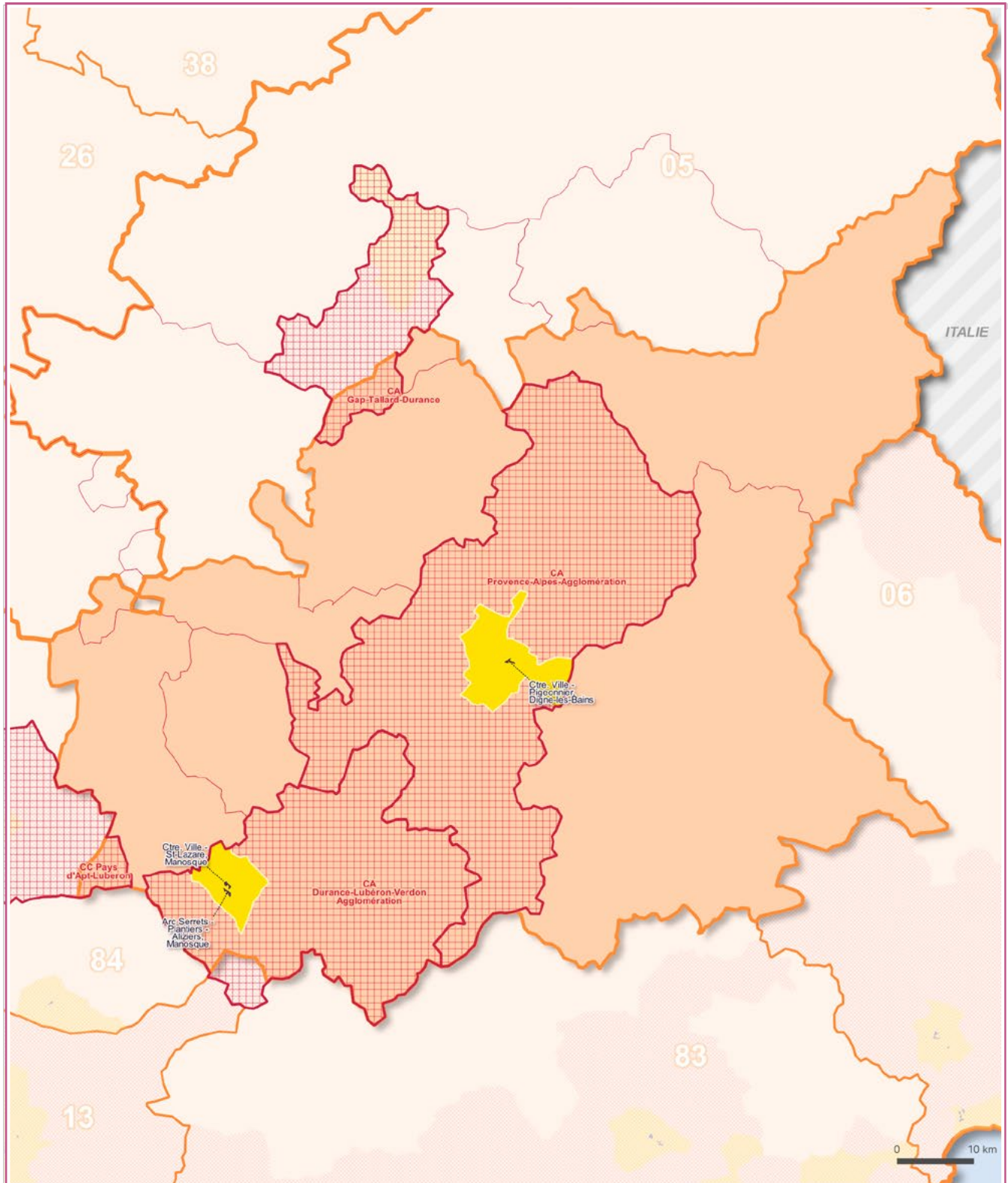
-  Quartier prioritaire de la politique de la ville (QPV)
-  Commune ayant un ou plusieurs QPV
-  Intercommunalité au 1^{er} janvier 2021 concernée par un ou plusieurs QPV



3 QPV soit **0,2** % des QPV de France Métropolitaine



7 069 habitants en QPV, soit **4,3** % de la population du département






Données par intercommunalité

Excepté la population, les indicateurs sont exprimés en pourcentage

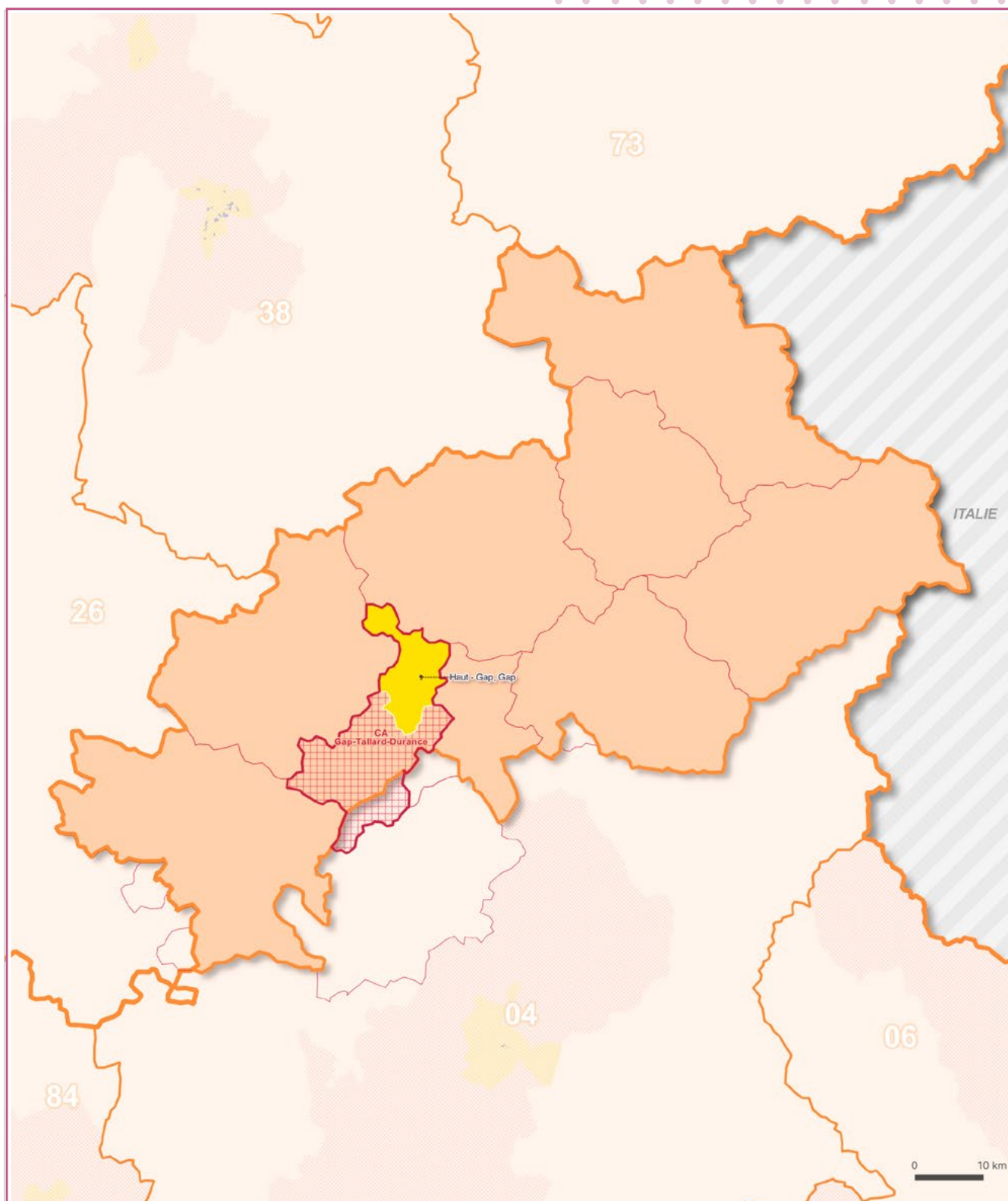
	Population	Jeunes de 0 à 14 ans	Réussite au brevet	Taux de pauvreté	Taux d'emploi femmes	Taux d'emploi hommes	Taux de vacance	Logements sociaux
CA Durance-Lubéron-Verdon	62 425	17.2	93.3	16	59.5	66.7	9.4	8.8
<i>dans les QPV</i>	4 719	20.4	83.6	44.9	42.2	52.3	21.0	10.7
CA Provence-Alpes-Agglomération	47 382	15.8	91.3	16.1	59.9	63.0	9.8	12.2
<i>dans les QPV</i>	2 350	17.2	90.9		48.2	43.1	21.9	30.8
Alpes-de-Haute-Provence	164 088	15.9	92.1	16.8	60.3	65.5	8.4	8.8
<i>Ensemble QPV</i>	7 069	19.4	89.2	44.4	44.2	49.2	21.3	30.8
Provence-Alpes-Côte d'Azur	5 052 832	16.8	89.5	17.3	58.4	65.1	7.7	10.7
<i>Ensemble QPV</i>	510 302	23.8	84.9	49.4	35.2	46.1	11.4	23.8
France métropolitaine	64 844 037	18.0	88.9	14.6	61.4	67.1	8.1	14.8
<i>Ensemble QPV</i>	4 939 369	24.5	84.9	44.3	40.2	50.3	8.9	69.4

HAUTES-ALPES (05)

-  Quartier prioritaire de la politique de la ville (QPV)
-  Commune ayant un ou plusieurs QPV
-  Intercommunalité au 1^{er} janvier 2021 concernée par un ou plusieurs QPV

 **1** QPV soit **0,1 %** des QPV de France Métropolitaine

 **1 316** habitants en QPV, soit **0,9 %** de la population du département



Données par intercommunalité

Excepté la population, les indicateurs sont exprimés en pourcentage

	Population	Jeunes de 0 à 14 ans	Réussite au brevet	Taux de pauvreté	Taux d'emploi femmes	Taux d'emploi hommes	Taux de vacance	Logements sociaux
CA Gap-Tallard-Durance	50 302	16.9	95.8	13.9	63.5	68.5	8.4	15.3
<i>dans les QPV</i>	1 316	25.2	94.4		31.1	40.0	5.4	54.7
Hautes-Alpes	140 698	16.9	94.6	13.9	66.4	70.1	6.0	11.6
<i>Ensemble QPV</i>	1 316	25.2	94.4	41	31.1	40.0	5.4	54.7
Provence-Alpes-Côte d'Azur	5 052 832	16.8	89.5	17.3	58.4	65.1	7.7	10.7
<i>Ensemble QPV</i>	510 302	23.8	84.9	49.4	35.2	46.1	11.4	23.8
France métropolitaine	64 844 037	18.0	88.9	14.6	61.4	67.1	8.1	14.8
<i>Ensemble QPV</i>	4 939 369	24.5	84.9	44.3	40.2	50.3	8.9	69.4

ALPES-MARITIMES (06)

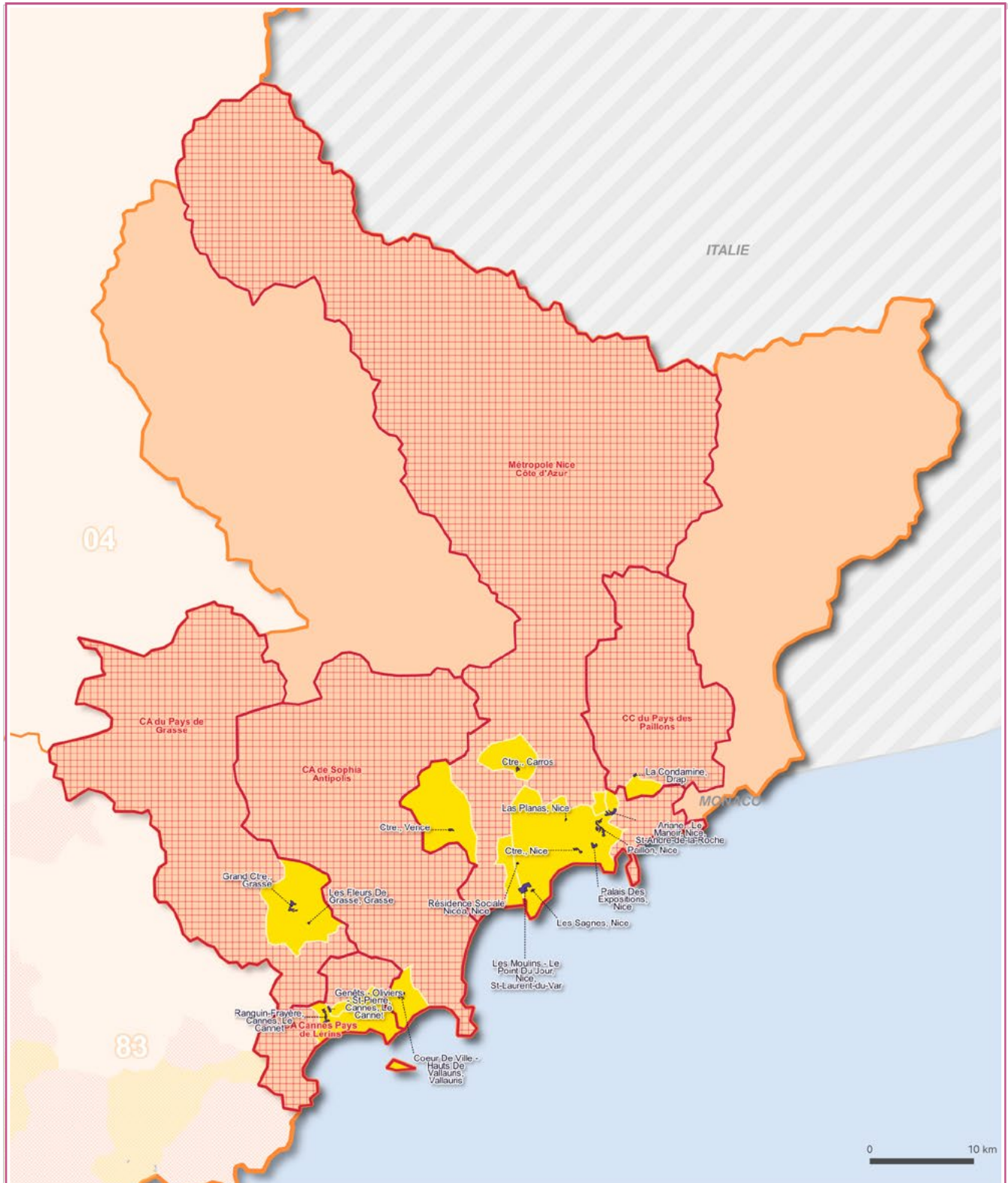
- Quartier prioritaire de la politique de la ville (QPV)
- Commune ayant un ou plusieurs QPV
- Intercommunalité au 1^{er} janvier 2021 concernée par un ou plusieurs QPV



16 QPV soit **1,2 %** des QPV de France Métropolitaine



63 802 habitants en QPV, soit **5,9 %** de la population du département




Données par intercommunalité


Excepté la population, les indicateurs sont exprimés en pourcentage

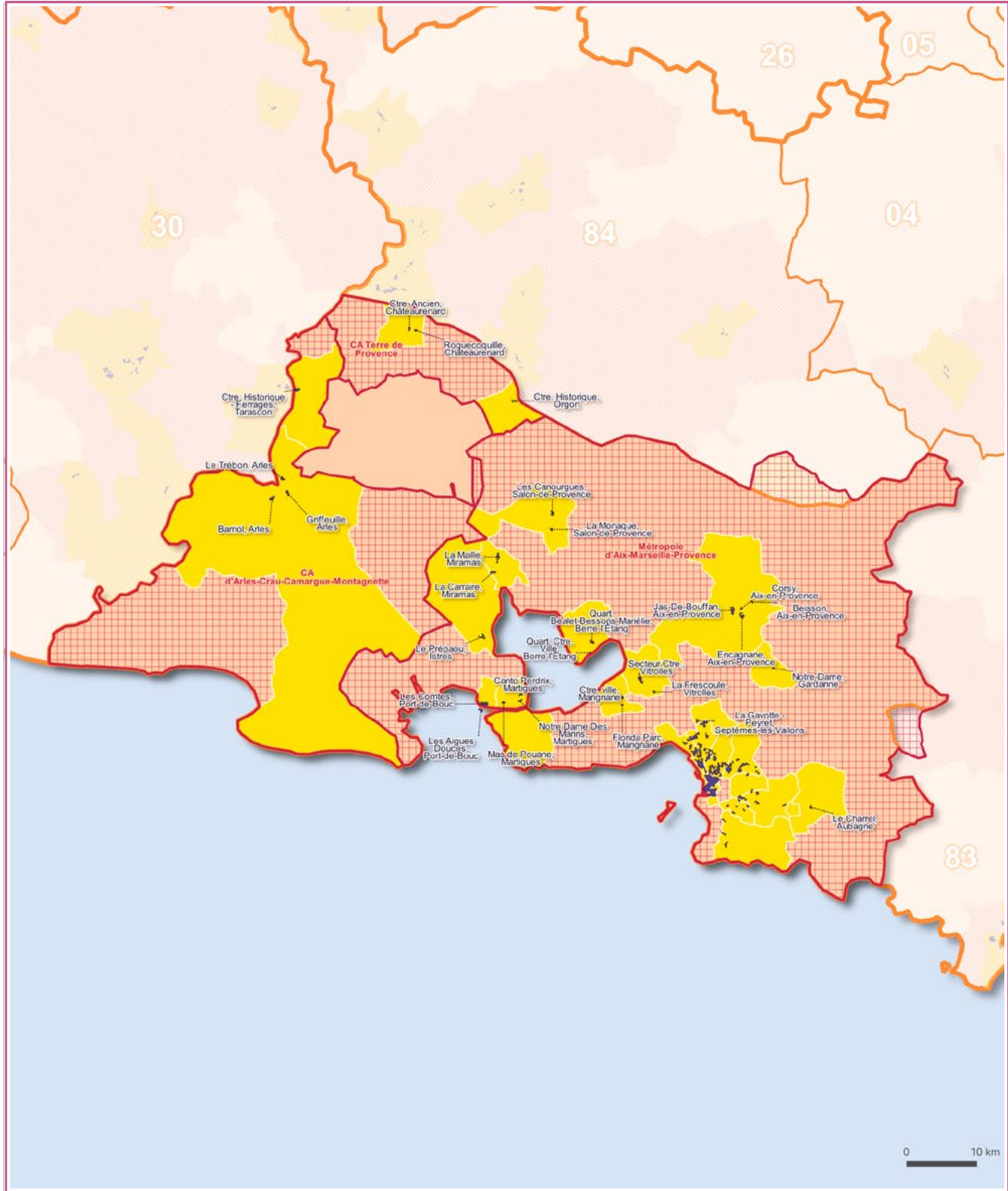
	Population	Jeunes de 0 à 14 ans	Réussite au brevet	Taux de pauvreté	Taux d'emploi femmes	Taux d'emploi hommes	Taux de vacance	Logements sociaux
Métropole Nice Côte d'Azur	540 281	15.7	89.7	17.5	60.1	66.3	11.6	10.8
<i>dans les QPV</i>	43 762	23.9	82.8	44.5	37.8	48.9	13.9	9.5
CA du Pays de Grasse	100 188	17.8	89.4	12.1	64.0	68.6	8.1	9.2
<i>dans les QPV</i>	8 132	23.8	82.6	38.7	46.7	54.6	16.1	20.8
CA Cannes Pays de Lérins	158 111	14.1	92.1	16.5	60.3	66.3	3.6	11.3
<i>dans les QPV</i>	6 797	21.5	90.6	32.8	44.8	53.4	2.5	80.8
CA de Sophia Antipolis	177 077	15.9	95.1	12.6	62.8	69.6	6.3	8.2
<i>dans les QPV</i>	3 501	20.6	91.8	35	44.9	49.2	21.9	31.9
CC du Pays des Paillassons	26 950	17.3	89.2	11.3	66.0	71.2	8.8	5.9
<i>dans les QPV</i>	1 610	29.1			46.0	56.3	10.5	34.4
Alpes-Maritimes	1 086 219	15.7	91.1	15.8	61.4	67.5	8.5	10
<i>Ensemble QPV</i>	63 802	23.6	84.2	41.9	40.5	50.4	13.6	63.4
Provence-Alpes-Côte d'Azur	5 052 832	16.8	89.5	17.3	58.4	65.1	7.7	10.7
<i>Ensemble QPV</i>	510 302	23.8	84.9	49.4	35.2	46.1	11.4	23.8
France métropolitaine	64 844 037	18.0	88.9	14.6	61.4	67.1	8.1	14.8
<i>Ensemble QPV</i>	4 939 369	24.5	84.9	44.3	40.2	50.3	8.9	69.4

BOUCHES-DU-RHÔNE (13)

- Quartier prioritaire de la politique de la ville (QPV)
- Commune ayant un ou plusieurs QPV
- Intercommunalité au 1^{er} janvier 2021 concernée par un ou plusieurs QPV

 **65** QPV soit **5 %** des QPV de France Métropolitaine

 **314 254** habitants en QPV, soit **15,4 %** de la population du département



Données par intercommunalité

Excepté la population, les indicateurs sont exprimés en pourcentage

	Population	Jeunes de 0 à 14 ans	Réussite au brevet	Taux de pauvreté	Taux d'emploi femmes	Taux d'emploi hommes	Taux de vacance	Logements sociaux
CA Terre de Provence	59 572	17.8	90.5	15	63.0	70.9	7.7	7.4
dans les QPV	3 016	18.2	93.1	37	45.9	62.3	9.9	70.4
Métropole d'Aix-Marseille-Provence	1 889 666	17.8	88	18.6	56.8	63.0	7.4	11.2
dans les QPV	300 191	23.9	82.7	50.3	34.9	43.9	9.6	63.3
CA d'Arles-Crau	83 669	17.2	84.4	22.7	51.2	60.9	8.5	18.6
dans les QPV	12 963	23.9	83.8	52.5	28.2	48.8	11.0	81.8
Bouches-du-Rhône	2 034 357	17.7	87.9	18.7	56.9	63.3	7.5	11.3
Ensemble QPV	314 254	23.9	83.3	50.3	34.7	44.2	9.6	49.2
Provence-Alpes-Côte d'Azur	5 052 832	16.8	89.5	17.3	58.4	65.1	7.7	10.7
Ensemble QPV	510 302	23.8	84.9	49.4	35.2	46.1	11.4	23.8
France métropolitaine	64 844 037	18.0	88.9	14.6	61.4	67.1	8.1	14.8
Ensemble QPV	4 939 369	24.5	84.9	44.3	40.2	50.3	8.9	69.4

Zoom sur Marseille

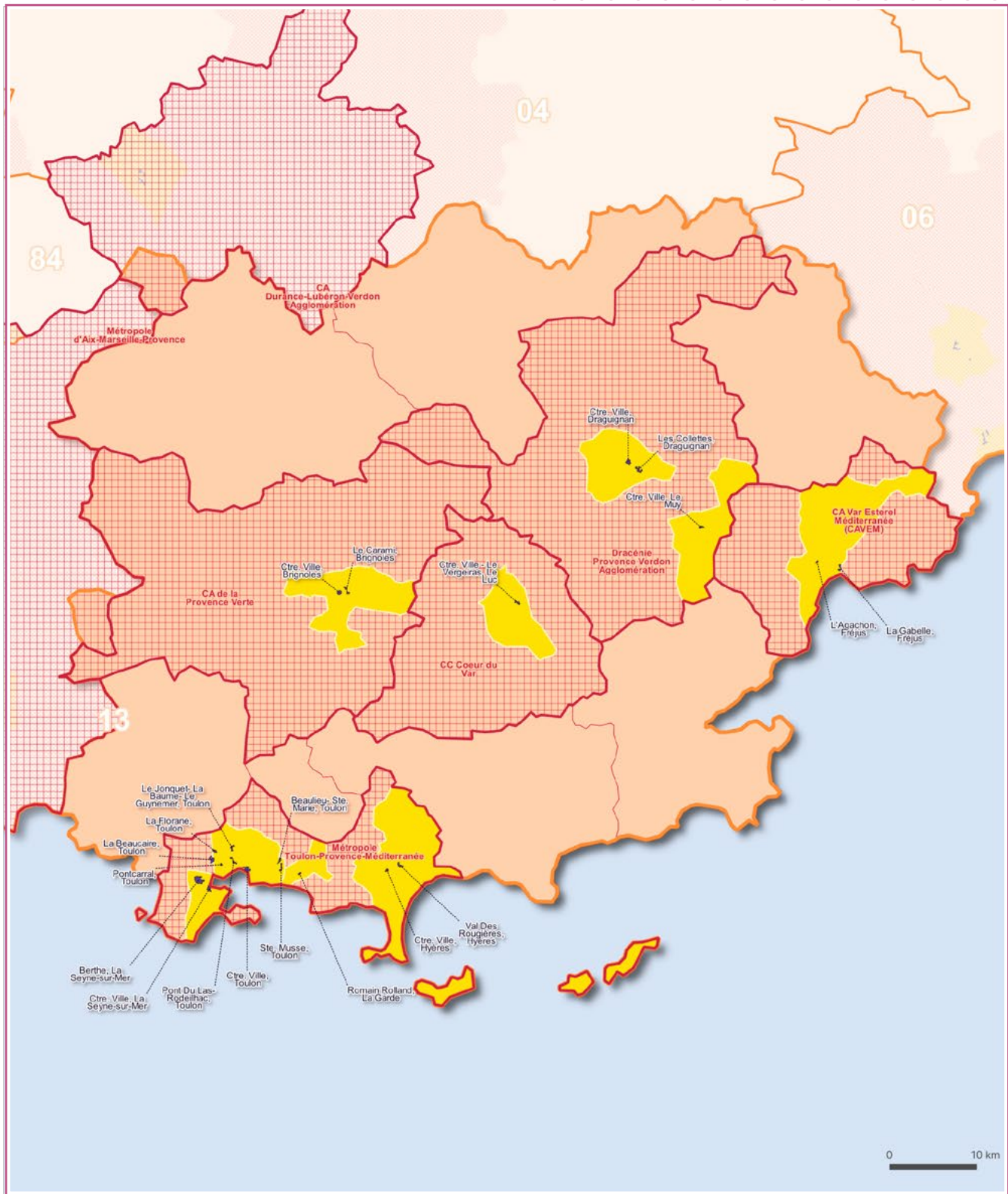


VAR (83)

- Quartier prioritaire de la politique de la ville (QPV)
- Commune ayant un ou plusieurs QPV
- Intercommunalité au 1^{er} janvier 2021 concernée par un ou plusieurs QPV

21 QPV soit **1,6 %** des QPV de France Métropolitaine

59 797 habitants en QPV, soit **5,6 %** de la population du département



Données par intercommunalité

Excepté la population, les indicateurs sont exprimés en pourcentage

	Population	Jeunes de 0 à 14 ans	Réussite au brevet	Taux de pauvreté	Taux d'emploi femmes	Taux d'emploi hommes	Taux de vacance	Logements sociaux
CA Var Esterel Méditerranée	114 875	14.3	89.2	14.9	57.4	67.8	4.1	8
<i>dans les QPV</i>	3 470	24.4		49.5	32.8	51.6	5.6	9.5
CA de la Provence Verte	99 179	18.3	89	14.4	57.9	66.6	9.3	5.5
<i>dans les QPV</i>	3 902	23.0	87.2	48.3	33.7	49.3	29.7	9.7
Dracénie Provence	107 253	17.0	89.9	17.5	56.0	66.4	10.4	9.5
<i>dans les QPV</i>	7 789	23.3	87.5	43.6	42.2	55.4	22.6	11.9
Métropole Toulon-Provence-Méditerranée	438 985	15.4	88.2	17	57.6	63.3	6.0	12.8
<i>dans les QPV</i>	43 078	20.8	87.4	49.5	35.0	46.6	10.5	9.5
CC Cœur du Var	43 518	19.0	85.2	15.9	58.0	66.5	9.8	6.1
<i>dans les QPV</i>	1 558	19.2	85.1		40.4	55.3	9.2	
Var	1 067 697	15.7	89.1	15.6	58.0	65.4	6.3	9.2
<i>Ensemble QPV</i>	59 797	21.5	87	48.6	35.9	48.5	13.6	45.7
Provence-Alpes-Côte d'Azur	5 052 832	16.8	89.5	17.3	58.4	65.1	7.7	10.7
<i>Ensemble QPV</i>	510 302	23.8	84.9	49.4	35.2	46.1	11.4	23.8
France métropolitaine	64 844 037	18.0	88.9	14.6	61.4	67.1	8.1	14.8
<i>Ensemble QPV</i>	4 939 369	24.5	84.9	44.3	40.2	50.3	8.9	69.4

VAUCLUSE (84)

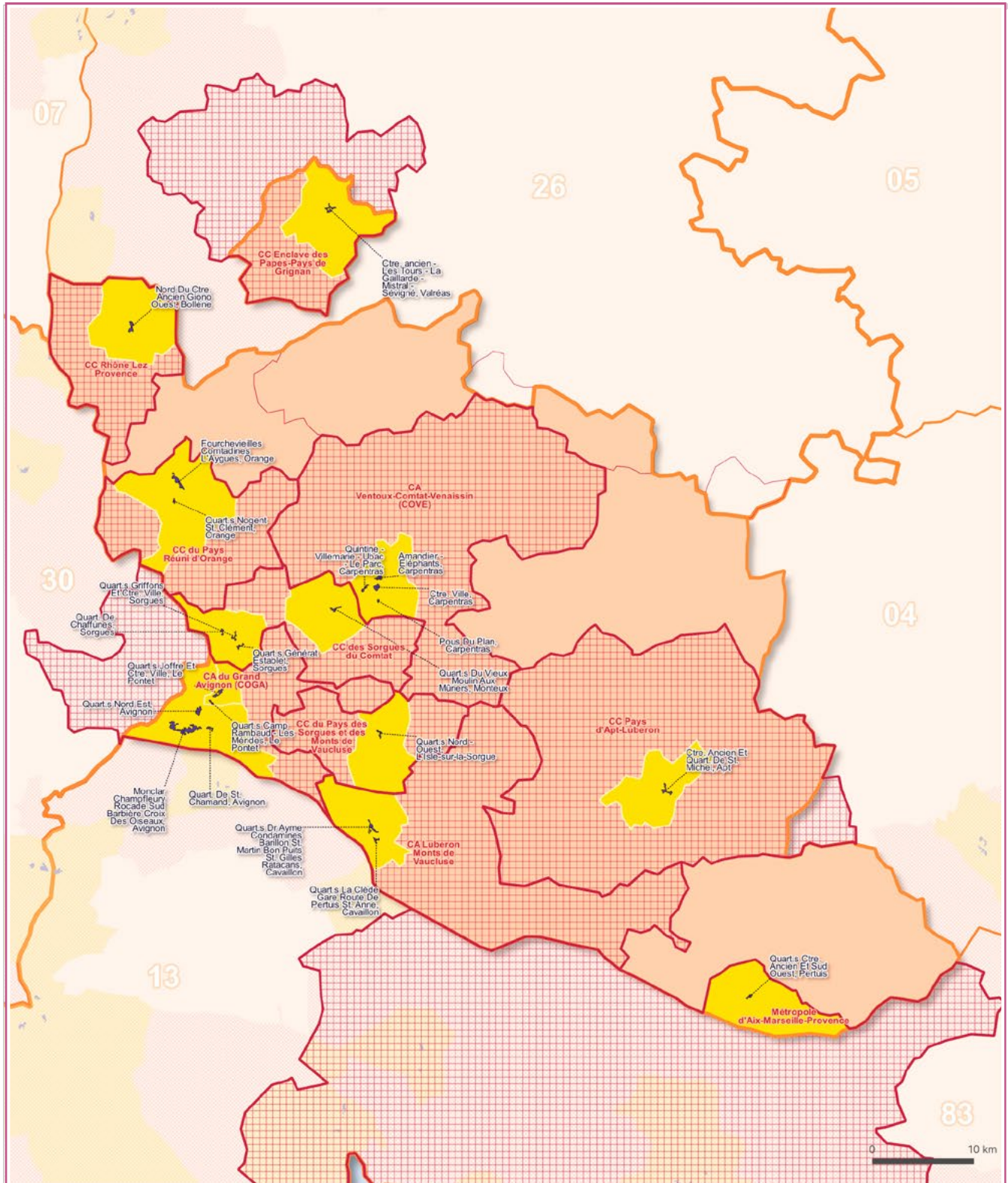
- Quartier prioritaire de la politique de la ville (QPV)
- Commune ayant un ou plusieurs QPV
- Intercommunalité au 1^{er} janvier 2021 concernée par un ou plusieurs QPV



22 QPV soit **1,7 %** des QPV de France Métropolitaine



64 064 habitants en QPV, soit **11,4 %** de la population du département



Données par intercommunalité

Excepté la population, les indicateurs sont exprimés en pourcentage

	Population	Jeunes de 0 à 14 ans	Réussite au brevet	Taux de pauvreté	Taux d'emploi femmes	Taux d'emploi hommes	Taux de vacance	Logements sociaux
CC Rhône Lez Provence	23 896	19.2	80.1	20.2	52.1	65.6	12.4	10.6
<i>dans les QPV</i>	2 290	24.9			32.2	51.2	23.6	38.3
CA Luberon Monts de Vaucluse	54 879	17.6	91.8	19.1	58.4	67.3	9.0	10.8
<i>dans les QPV</i>	5 970	27.1	93.1	54.2	28.1	50.1	7.9	88.1
CC Pays d'Apt-Luberon	29 137	15.5	91.9	20	57.8	66.0	8.0	6.4
<i>dans les QPV</i>	3 125	19.2	91.9	48.4	38.3	51.4	16.5	28.5
CC Enclave des Papes-Pays de Grignan	22 800	16.1	98.5	18.9	57.6	64.8	11.3	5
<i>dans les QPV</i>	1 705	22.4			32.9	57.5	10.2	17.4
CA Ventoux-Comtat-Venaissin (COVE)	69 812	17.8	89.4	20.8	56.3	66.4	9.5	8.3
<i>dans les QPV</i>	7 382	23.7	82.8	56.9	32.8	50.2	18.8	7
CC du Pays Réuni d'Orange	44 804	19.0	89.7	19.9	55.2	67.6	10.2	14.7
<i>dans les QPV</i>	5 583	24.4	95.8	56.2	33.0	55.8	9.7	73.8
CA du Grand Avignon (COGA)	192 785	18.3	90.8	22.2	54.4	61.9	11.4	19.2
<i>dans les QPV</i>	29 503	28.7	88.6	55.1	28.5	45.5	11.7	81.3
CC des Sorgues du Comtat	49 756	18.6	89.7	17	58.7	68.1	8.2	11.4
<i>dans les QPV</i>	5 536	24.3	89.4	49.7	34.1	51.8	14.2	41.1
CC du Pays des Sorgues	33 564	16.7	93.1	14.1	62.2	66.7	7.7	9.5
<i>dans les QPV</i>	1 044	29.2			37.9	42.4	4.4	95
Vaucluse	559 793	17.9	90.8	20	57.0	65.7	9.9	12.7
<i>Ensemble QPV</i>	64 064	26.0	88.4	53.7	31.5	49.1	13.5	54.7
Provence-Alpes-Côte d'Azur	5 052 832	16.8	89.5	17.3	58.4	65.1	7.7	10.7
<i>Ensemble QPV</i>	510 302	23.8	84.9	49.4	35.2	46.1	11.4	23.8
France métropolitaine	64 844 037	18.0	88.9	14.6	61.4	67.1	8.1	14.8
<i>Ensemble QPV</i>	4 939 369	24.5	84.9	44.3	40.2	50.3	8.9	69.4



Données détaillées par quartier

Libellé du département et de l'EPCI	Code géographique	Libellé du quartier	Population	Jeunes de 0 à 14 ans	Réussite au brevet	Taux de pauvreté	Typologie cohésion sociale	Taux d'emploi femmes	Taux d'emploi hommes	Typologie emploi	Taux de vacance	Nombre de logements sociaux	Logements sociaux
	93	Provence-Alpes-Côte d'Azur	5 052 832	16.8	89.4	17.3		58.3	65.1		7.7	309 052	10.7
	93	Ensemble QPV	510 302	23.8	84.9	49.4		35.2	46.1		11.4	110 982	23.8
04 Alpes-de-Haute-Provence - CA Durance-Lubéron-Verdon Agglomération	QP004002	Centre Ville - Saint-Lazare	2 825	15.9	83.6	39.9	INT	47.0	54.1	DYN	21.7	186	10.7
	QP004003	Arc Serrets - Pl. - Al.	1 894	24.7		52.8	SEG	30.3	46.6	DEC	15.5	301	40.9
04 Alpes-de-Haute-Provence - CA Provence-Alpes-Agglomération	QP004001	Centre Ville - Pigeonnier	2 350	18.2	90.9	43.4	INT	44.3	46.9	DYN	27.1	403	30.8
05 Hautes-Alpes - CA Gap-Tallard-Durance	QP005001	Haut - Gap	1 316	24.1	94.4	41.0	INT	33.5	39.6	DYN	5.1	315	54.7
06 Alpes-Maritimes - Métropole Nice Côte d'Azur	QP006001	Las Planas	1 081	22.5	87.9	42.9	PET	47.6	50.9	DYN	7.8	596	95.0
	QP006008	Centre	2 132	27.2		32.9	PET	42.1	54.5	DYN	4.2	677	95.0
	QP006009	Résidence Sociale Nicéa	1 019	0.1		78.2	SEG	66.7	0.5	DYN	0.0		NA
	QP006010	Les Moulins	7 325	23.7	70.2	49.5	SEG	35.1	41.3	DEC	11.2	2 345	95.0
	QP006011	Les Sagnes	864	20.0	93.5	50.8	SEG	41.0	62.2	DEC	16.8	191	51.7
	QP006012	Centre	3 441	15.8	89.1	35.1	INT	48.0	56.2	DYN	19.7	289	10.9
	QP006013	Paillon	12 919	25.8	78.3	43.0	SEG	38.7	52.0	DYN	11.0	3 728	71.3
	QP006014	Ariane - Le Manoir	11 800	29.2	74.5	46.0	SEG	23.9	47.8	DEC	17.4	2 306	61.0
	QP006015	Palais Des Expositions	1 608	20.3	81.5	32.5	INT	50.6	61.4	DYN	10.1	312	39.2
	QP006016	Centre	1 573	17.4		38.5	INT	62.3	60.1	DYN	15.3	72	NA
06 Alpes-Maritimes - CA du Pays de Grasse	QP006005	Grand Centre	6 806	22.8	78	38.5	INT	49.8	53.4	DYN	19.3	719	20.8
	QP006006	Les Fleurs De Grasse	1 326	26.4	92.1	39.3	INT	45.1	58.1	DEC	1.7	541	95.0
06 Alpes-Maritimes - CA Cannes Pays de Lérins	QP006003	Ranguin-Frayère	4 743	22.5	90.6	34.0	INT	43.9	54.6	DYN	1.9	1 486	80.8
	QP006004	Genêts - Oliviers	2 054	19.7		30.1	INT	49.2	50.3	DYN	2.7	729	88.5
06 Alpes-Maritimes - CA de Sophia Antipolis	QP006002	Coeur De Ville	3 501	20.7	91.8	35.0	SEG	45.1	49.6	DEC	27.8	493	31.9
06 Alpes-Maritimes - CC du Pays des Paillons	QP006007	La Condamine	1 610	29.0		34.5	PET	46.1	56.4	DYN	10.6	204	34.4
13 Bouches-du-Rhône - CA Terre de Provence	QP013006	Roquecoquille	1 009	24.2	93.1	42.0	INT	38.5	49.2	DEC	2.8	295	70.4
	QP013026	Centre Ancien	995	16.6		31.8	INT	53.3	66.5	DYN	19.5	28	5.0
	QP013027	Centre Historique	1 012	22.6		37.0	PET	40.9	56.3	DYN	7.2	74	14.8
13 Bouches-du-Rhône - Métropole d'Aix-Marseille-Provence	QP013001	Florida Parc	930	26.9		55.0	SEG	27.7	44.7	DEC	11.0	224	63.3
	QP013002	Quartier Centre Ville	1 056	18.0		31.7	INT	48.5	52.0	DEC	2.4	240	76.9
	QP013003	Saint Henri	1 904	23.3		39.1	PET	38.7	43.7	DYN	5.0	576	72.1
	QP013004	Notre-Dame	1 224	27.9		27.3	INT	51.8	63.7	DYN	4.5	333	82.5
	QP013005	La Viste	3 044	26.6		54.3	SEG	32.6	40.6	DEC	5.3	1 081	NA
	QP013007	La Gavotte - Peyret	1 419	27.1		57.1	SEG	27.1	34.8	DEC	5.4		94.3
	QP013008	Château Saint Loup	883	29.8		47.5	PET	34.7	48.9	DYN	10.8	300	86.7
	QP013009	La Capelette	1 810	21.4	82.9	35.2	INT	55.0	54.9	DYN	11.1	321	35.1
	QP013014	Jas-De-Bouffan	6 019	19.8	80	35.4	INT	47.3	51.5	DYN	3.8	2 738	95.0
	QP013015	Beisson	1 146	23.8	91.4	51.8	INT	38.0	48.7	DEC	4.4	573	95.0
	QP013016	Encagnane	4 232	19.4		41.1	INT	41.4	48.6	DYN	13.6	1 744	87.8
	QP013017	Corsy	1 041	26.2		49.5	INT	31.2	46.6	DEC	5.9	384	NA
	QP013018	Secteur Centre	6 341	26.3	83.4	42.1	SEG	39.0	50.8	DEC	4.9	2 428	95.0
	QP013019	La Frescoule	1 144	30.1	95.3	36.9	INT	45.2	60.1	DYN	2.7	433	95.0
	QP013020	Le Charrel	2 269	23.2	77	41.2	INT	39.4	48.2	DYN	3.3	992	95.0

Typologie cadre de vie	Collèges publics <300m	Collèges publics REP <300m	Collèges publics REP+ <300m	Cités éducatives	Emplois francs	Cités emplois	ZFU	NPNRU avec Interêt N/R	QRR	Code géographique	Libellé du quartier	Libellé du département et de l'EPCI
										93	Provence-Alpes-Côte d'Azur	
										93	Ensemble QPV	
ANC	1				14					QP004002	Centre Ville - Saint-Lazare	04 Alpes-de-Haute-Provence - CA Duranco-Lubéron-Verdon Agglomération
PUU					7			QIR		QP004003	Arc Serrets - Pt. - Al	
ANC	2				5					QP004001	Centre Ville - Pigeonnier	04 Alpes-de-Haute-Provence - CA Provence-Alpes-Agglomération
PUU	1				0			QIR		QP005001	Haut - Gap	05 Hautes-Alpes - CA Gap-Tallard-Durance
GDE	1				10					QP006001	Las Planas	06 Alpes-Maritimes - Métropole Nice Côte d'Azur
BAN					7					QP006008	Centre	
GDE					1					QP006009	Résidence Sociale Nicôa	
GDE	1		1	1	24			QIN	QRR	QP006010	Les Moulins	
GDE	1				3				QRR	QP006011	Les Sagnes	
ANC	1				14					QP006012	Centre	
GDE	1		1		42		ZFU	QIR	QRR	QP006013	Pailon	
GDE	1		1		41		ZFU	QIN	QRR	QP006014	Anane - Le Manor	
GDE	2	1			10					QP006015	Palais Des Expositions	
ANC					5					QP006016	Centre	
ANC	2				12			QIR		QP006005	Grand Centre	06 Alpes-Maritimes - CA du Pays de Grasse
GDE	1				3					QP006006	Les Fleurs De Grasse	
GDE	1				15			QIR		QP006003	Ranguin-Frayère	06 Alpes-Maritimes - CA Cannes Pays de Lérins
GDE					5					QP006004	Genêts - Oliviers	
ANC	1	1			19					QP006002	Coeur De Ville	06 Alpes-Maritimes - CA de Sophia Antipolis
PET					4					QP006007	La Condamine	06 Alpes-Maritimes - CC du Pays des Pailions
BAN	1				17					QP013006	Roquecoquille	13 Bouches-du-Rhône - CA Terre de Provence
ANC					14					QP013026	Centre Ancien	
PET					5					QP013027	Centre Historique	
GDE					6					QP013001	Florida Parc	13 Bouches-du-Rhône - Métropole d'Aix-Marseille-Provence
PET					14					QP013002	Quartier Centre Ville	
GDE					54	1	ZFU			QP013003	Saint Henri	
BAN					17					QP013004	Notre-Dame	
GDE					30	1				QP013005	La Viste	
GDE					22					QP013007	La Gavotte - Peyret	
GDE					10					QP013008	Château Saint Loup	
GDE	1	1			40					QP013009	La Capelette	
GDE	2	1			97					QP013014	Jas-De-Bouffan	
GDE	1				10					QP013015	Beisson	
GDE					59			QIR		QP013016	Encagnane	
GDE					13					QP013017	Corsy	
BAN	2		1	1	80			QIR		QP013018	Secteur Centre	
BAN	2	1		1	23					QP013019	La Frescoule	
GDE	1	1			38					QP013020	Le Charrel	

Libellé du département et de l'EPCI	Code géographique	Libellé du quartier	Population	Jeunes de 0 à 14 ans	Réussite au brevet	Taux de pauvreté	Typologie cohésion sociale	Taux d'emploi femmes	Taux d'emploi hommes	Typologie emploi	Taux de vacance	Nombre de logements sociaux	Logements sociaux
	93	Provence-Alpes-Côte d'Azur	5 052 832	16.8	89.4	17.3		58.3	65.1		7.7	309 052	10.7
	93	Ensemble QPV	510 302	23.8	84.9	49.4		35.2	46.1		11.4	110 982	23.8
13 Bouches-du-Rhône - Métropole d'Aix-Marseille-Provence	QP013021	Mas de Pouane	1 420	23.9	94	50.4	PET	33.9	52.5	DEC	7.2	602	95.0
	QP013022	Notre Dame Des Marins	1 807	27.6	87.3	49.8	INT	34.6	51.0	DEC	1.8	727	95.0
	QP013023	Canto Perdrix	1 809	28.8		44.9	INT	37.5	47.8	DEC	6.0	722	95.0
	QP013024	Les Aigues Douces	2 359	26.2		40.3	PET	30.3	45.4	DEC	10.7	709	75.0
	QP013025	Les Cornles	3 633	16.5	73	37.8	PET	38.3	49.5	DEC	4.3	1 408	79.2
	QP013028	Quartier Béalet	2 006	23.8		39.7	SEG	29.6	52.6	DEC	5.9	207	NA
	QP013029	Les Canourgues	3 455	29.1		53.1	SEG	33.5	45.8	DEC	11.9	1 274	95.0
	QP013030	La Monaque	1 669	24.6		34.8	INT	42.1	50.7	DYN	8.3	430	60.3
	QP013031	Centre ville	5 647	24.4		43.3	PET	41.8	59.6	DYN	12.1	794	31.0
	QP013032	Centre Ville Canet	104 302	21.2	85.5	51.3	SEG	36.7	44.0	DEC	12.2	9 788	18.3
	QP013033	La Cravache Le Trioulet	1 838	20.8		43.6	INT	42.1	55.0	DYN	7.3	269	34.6
	QP013034	La Cayolle	2 254	27.3		41.5	INT	37.4	39.3	DYN	8.8	498	NA
	QP013035	La Sauvagère	1 466	29.4		53.1	DEF	39.1	47.8	DYN	15.4	8	NA
	QP013036	Benza	1 399	27.0		54.2	SEG	37.8	41.8	DEC	15.5	121	31.2
	QP013037	Saint Thys	1 500	21.3	77.2	51.5	INT	28.8	39.2	DEC	3.0	609	95.0
	QP013038	Air Bel	5 538	28.9		49.4	SEG	33.9	46.6	DYN	4.4	1 176	58.5
	QP013039	La Rouguière	1 814	22.1		52.1	INT	33.3	42.6	DYN	2.4	856	95.0
	QP013040	Valbarolle Néréides Bosquet	2 460	22.1	79.8	57.8	INT	34.1	50.2	DEC	2.1	1 047	95.0
	QP013041	Les Escourtines	1 251	25.1		42.9	INT	42.7	47.2	DYN	1.0	434	95.0
	QP013042	Malpassé Corot	9 843	28.0	85	58.5	SEG	29.5	38.3	DEC	5.4	2 715	66.5
	QP013043	Balustres Censaie	2 153	28.4		46.3	SEG	31.4	37.1	DYN	2.5	675	89.8
	QP013044	Frais Vallon	9 333	26.4	81.5	58.9	SEG	35.1	38.8	DEC	3.9	3 214	89.2
	QP013045	Le Petit Séminaire	1 589	26.5		53.0	PEI	28.2	27.6	DYN	1.4	510	75.5
	QP013046	La Maric	1 289	24.9		54.1	SEG	31.8	38.9	DEC	4.7	479	95.0
	QP013047	Les Olives	843	10.2		46.2	PET	46.5	42.8	DYN	8.3	431	95.0
	QP013048	La Simiane La Paternelle	2 669	27.5	72.2	48.2	PEI	36.8	47.2	DEC	5.7	149	14.7
	QP013049	Bon Secours	23 286	27.3	87.6	57.0	SEG	26.6	34.2	DEC	6.0	5 605	61.4
	QP013050	Le Castellas	3 409	23.7		50.9	SEG	28.7	39.3	DEC	3.4	1 187	84.6
	QP013051	La Castellane	9 109	29.2	69.9	56.4	SEG	25.3	32.7	DEC	3.2	2 432	78.1
	QP013052	Consolat Ruisseau	4 531	27.6	64	53.9	SEG	25.6	34.5	DEC	7.3	1 416	72.5
	QP013053	La Calade	5 444	22.1	89.1	50.6	PET	32.0	43.7	DEC	8.9	951	39.9
	QP013054	Les Aygalades	1 886	29.6		57.2	SEG	27.3	29.1	DEC	4.0	431	73.9
	QP013055	Kalliste La Granière La Solidarité	7 648	32.0		62.3	SEG	24.8	35.8	DEC	8.8	1 396	54.9
	QP013056	La Savine	944	24.1	83.3	47.7	SEG	27.0	35.9	DEC	9.8	1 018	95.0
	QP013057	Les Tilleuls La Maurelette	2 342	29.3		60.5	SEG	24.3	41.6	DYN	14.2	90	11.3
	QP013058	La Cabucelle	12 476	23.4	75.7	55.8	SEG	32.0	40.6	DEC	14.6	1 113	20.6
	QP013059	La Visitation - Bassens	1 876	18.7		34.9	SEG	28.0	39.7	DEC	7.3	519	79.7
	QP013060	Saint André	1 562	24.4		39.8	DEF	45.2	53.0	DYN	6.9	163	21.3
	QP013061	Le Prépaou	2 894	23.5	86.4	37.5	INT	44.5	60.5	DYN	4.0	1 053	85.9
	QP013062	La Carraire	1 734	32.1	91.4	34.6	PET	40.5	61.9	DEC	5.0	544	89.8

Typologie cadre de vie	Collèges publics<300m	Collèges publics REP<300m	Collèges publics REP+<300m	Cités éductives	Emplois francs	Cités emplois	ZFU	NPNRU avec intérêt N/R	QRR	Code géographique	Libellé du quartier	Libellé du département et de l'EPCI
										93	Provence-Alpes-Côte d'Azur	
										93	Ensemble QPV	
BAN	1				14				QIR	QP013021	Mas de Pouane	13 Bouches-du-Rhône - Métropole d'Aix-Marseille-Provence
BAN	1	1			8					QP013022	Notre Dame Des Marns	
BAN					7					QP013023	Canto Perdrix	
GDE				1	13				QIN	QP013024	Les Aigues Douces	
BAN	2	1	1	1	26				QIR	QP013025	Les Comtes	
GDE					7					QP013028	Quartier Béalet	
PUU					47				QIR	QP013029	Les Canourgues	
PUU					31					QP013030	La Monaque	
GDE					67					QP013031	Centre ville	
ANC	10	1	6	1	1702		ZFU		QIN QRR	QP013032	Centre Ville Canet	
GDE					18					QP013033	La Cravache Le Troulet	
GDE					20					QP013034	La Cayolle	
GDE					14					QP013035	La Sauvagère	
GDE					11					QP013036	Benza	
GDE	1				23					QP013037	Saint Thys	
GDE					70				QIN	QP013038	Air Bel	
GDE					31					QP013039	La Rouguière	
GDE	1	1			27					QP013040	Valbarelle Néréides Bosquet	
GDE					15					QP013041	Les Escourtines	
GDE	2		2	1	110	1	ZFU		QIN	QP013042	Malpassé Corot	
GDE					40	1				QP013043	Balustres Cerisaie	
GDE	3	1	2		137	1			QIN	QP013044	Frais Vallon	
GDE					11					QP013045	Le Petit Séminaire	
GDE					48	1				QP013046	La Mane	
GDE					10	1				QP013047	Les Olives	
GDE	1		1		28	1	ZFU			QP013048	La Simiane La Paternelle	
GDE	5		5		255	1	ZFU		QIN QRR	QP013049	Bon Secours	
GDE					50	1	ZFU			QP013050	Le Castellas	
GDE	2		2	1	139	1	ZFU		QIN	QP013051	La Castellane	
GDE	1		1		57	1			QIR	QP013052	Consolat Ruisseau	
GDE	1		1		63	1			QIR	QP013053	La Calade	
GDE					22	1			QIR	QP013054	Les Ayygalades	
GDE					88	1			QIN	QP013055	Kalliste La Granière La Solidarité	
GDE	1		1		7	1			QIN	QP013056	La Savine	
GDE					38	1	ZFU		QIR	QP013057	Les Tilleuls La Maurelette	
PET	1		1		216	1	ZFU		QIN QRR	QP013058	La Cabucelle	
GDE					20	1	ZFU		QIR	QP013059	La Visitation - Bassens	
PET					31	1	ZFU			QP013060	Saint André	
BAN	1	1			58					QP013061	Le Prépaou	
BAN	1			1	29					QP013062	La Carraire	

Libellé du département et de l'EPCI	Code géographique	Libellé du quartier	Population	Jeunes de 0 à 14 ans	Réussite au brevet	Taux de pauvreté	Typologie cohésion sociale	Taux d'emploi femmes	Taux d'emploi hommes	Typologie emploi	Taux de vacance	Nombre de logements sociaux	Logements sociaux
	93	Provence-Alpes-Côte d'Azur	5 052 832	16.8	89.4	17.3		58.3	65.1		7.7	309 052	10.7
	93	Ensemble QPV	510 302	23.8	84.9	49.4		35.2	46.1		11.4	110 982	23.8
13 Bouches-du-Rhône - Métropole d'Aix-Marseille-Provence	QP013063	La Maille	5 451	26.0	76.1	46.6	SEG	28.1	50.8	DEC	6.7	1 356	84.6
	QP013064	La Soude Bengale	2 264	19.6		44.4	INT	39.5	44.1	DYN	1.8	861	95.0
	QP013065	Caillols La Moularde	1 611	18.0		42.9	INT	37.7	41.9	DYN	0.4	742	95.0
13 Bouches-du-Rhône - CA d'Arles-Crau-Camargue-Montagnette	QP013010	Griffeuille	2 104	19.7	83.8	53.4	SEG	19.8	46.6	DEC	2.7	870	81.8
	QP013011	Barniol	4 102	26.2		55.0	SEG	32.4	45.7	DEC	5.0	1 537	81.8
	QP013012	Le Trébon	2 248	22.9		50.3	SEG	28.1	48.6	DEC	7.8	929	87.9
	QP013013	Centre Histonique - Ferrages	4 509	24.0		50.8	SEG	32.4	46.0	DEC	18.4	194	10.3
83 Var - CA Var EstereI Méditerranée (CAVEM)	QP083001	L'Agachon	984	19.3		33.2	PET	51.4	47.0	DYN	3.7	373	95.0
	QP083018	La Gabelle	2 486	25.5		55.7	SEG	24.4	46.1	DEC	7.5	151	21.3
83 Var - CA de la Provence Verte	QP083020	Centre Ville	2 254	22.6		46.4	PET	33.6	52.1	DYN	33.4	109	9.7
	QP083021	Le Carami	1 648	23.9	87.2	51.2	PET	32.3	47.5	DEC	10.4	549	NA
83 Var - Dracéni Provence Verdon Agglomération	QP083002	Centre Ville	3 894	18.5		43.7	INT	46.0	51.5	DYN	25.8	253	11.9
	QP083003	Les Collettes	2 572	28.3	87.5	40.9	INT	40.1	62.4	DYN	9.1	739	81.9
	QP083004	Centre Ville	1 323	23.6		49.0	SEG	35.9	54.8	DYN	17.9	95	14.9
83 Var - Métropole Toulon-Provence-Méditerranée	QP083005	Romain Rolland	1 363	25.0		48.9	INT	31.0	41.6	DEC	3.6	560	95.0
	QP083006	Centre Ville	2 022	15.3		42.8	INT	50.9	53.7	DYN	22.6	65	5.0
	QP083007	Val Des Rougières	2 100	28.9		54.4	PET	39.3	47.9	DEC	6.3	819	NA
	QP083008	Berthe	9 117	26.7	88	51.0	SEG	29.9	42.0	DEC	5.1	2 487	72.6
	QP083009	Centre Ville	2 867	19.9		41.1	INT	41.1	48.6	DYN	19.7	46	5.0
	QP083010	La Beaucaire	4 154	26.1		55.3	PET	29.6	43.3	DEC	3.0	1 692	95.0
	QP083011	La Florane	2 286	24.4		45.0	SEG	35.3	49.6	DEC	2.9	849	95.0
	QP083012	Pontcarral	1 099	31.2		67.2	SEG	16.8	41.4	DEC	7.8	83	24.2
	QP083013	Pont Du Las- Rodeilhac	3 552	16.6	87.6	40.5	INT	40.5	53.9	DYN	9.8	589	26.2
	QP083014	Beaulieu- Sainte Marie	1 204	23.3		39.5	PET	35.4	45.3	DYN	4.7	5	NA
	QP083015	Sainte Musse	2 101	23.2	86.6	66.5	SEG	18.8	34.0	DEC	15.5	626	80.8
	QP083016	Centre Ville	9 401	13.8	87	48.4	INT	34.8	47.1	DEC	13.9	564	8.6
	QP083017	Le Jonquet- La Baume- Le Guynemer	1 812	21.7		49.4	SEG	29.9	52.4	DEC	2.8	565	86.0
83 Var - CC Coeur du Var	QP083019	Centre Ville - Le Vergeiras	1 558	19.1	85.1	44.8	INT	40.5	55.3	DYN	9.2	203	NA
84 Vaucluse - CC Rhône Lez Provence	QP084022	Nord Du Centre Ancien	2 290	24.9		52.1	PET	30.9	49.0	IND	22.7	477	38.3
84 Vaucluse - CA Luberon Monts de Vaucluse	QP084020	Quartiers Dr Ayme	4 748	26.9	87.1	57.5	SEG	24.6	47.9	IND	7.1	1 688	88.1
	QP084021	Quartiers La Clède	1 222	19.1	97.2	40.6	INT	40.1	42.7	DEC	11.0	26	6.5
84 Vaucluse - CC Pays d'Apt-Luberon	QP084017	Centre Ancien- Saint Michel	3 125	21.3	91.9	48.4	INT	36.6	50.9	DYN	14.9	497	28.5
84 Vaucluse - CC Enclave des Papes- Pays de Grignan	QP084019	Centre ancien - Les Tours	1 705	22.5		50.4	SEG	32.8	57.5	IND	9.9	119	17.4
84 Vaucluse - Métropole d'Aix-Marseille-Provence	QP084007	Centre Ancien Et Sud Ouest	1 916	16.7	76.6	32.4	INT	47.9	61.2	DYN	18.7	143	10.0
84 Vaucluse - CA Ventoux-Comtat-Venaissin (COVE)	QP084008	Centre Ville	2 665	17.8		52.7	INT	38.7	53.5	DEC	22.3	94	7.0
	QP084009	Amandier - Eléphants	2 185	23.3	84.7	57.8	SEG	25.7	44.5	DEC	18.0	618	86.6
	QP084010	Pous Du Plan	1 152	28.9		72.2	SEG	13.2	35.8	IND	11.6	432	95.0
	QP084011	Quintine - Villermaie	1 380	25.5	79.8	50.8	SEG	45.3	59.5	DEC	3.1	385	70.2
84 Vaucluse - CC du Pays Réuni d'Orange	QP084012	Fourchevilles	4 384	24.1		55.7	SEG	33.0	58.6	IND	9.1	1 261	73.8
	QP084013	Quartiers Nogent	1 209	21.8	95.8	58.2	SEG	25.9	39.8	IND	12.7	328	68.0

Typologie cadre de vie	Collèges publics<300m	Collèges publics REP<300m	Collèges publics REP+<300m	Cités éducatives	Emplois francs	Cités emplois	ZFU	NPNRU avec Interêt N/R	QRR	Code géographique	Libellé du quartier	Libellé du département et de l'EPCI
										93	Provence-Alpes-Côte d'Azur	
										93	Ensemble QPV	
BAN	1		1	1	49			QIN		QP013063	La Maille	13 Bouches-du-Rhône - Métropole d'Aix-Marseille-Provence
GDE					17					QP013064	La Soude Bengale	
GDE					27					QP013065	Caitois La Moularde	
PUU	1	1			23					QP013010	Griffeuille	13 Bouches-du-Rhône - CA d'Arles-Crau-Camargue-Montagnette
PUU					47			QIR		QP013011	Barniol	
PUU					38					QP013012	Le Trébon	
ANC					46			QIR		QP013013	Centre Historique - Ferrages	
PUU					3					QP083001	L'Agachon	83 Var - CA Var Esterel Méditerranée (CAVEM)
GDE					11					QP083018	La Gabelle	
ANC					13					QP083020	Centre Ville	83 Var - CA de la Provence Verte
PUU	1				4					QP083021	Le Carami	
ANC					16					QP083002	Centre Ville	83 Var - Dracénie Provence Verdon Agglomération
PUU	1				6					QP083003	Les Collettes	
PET					5					QP083004	Centre Ville	
GDE					9					QP083005	Romain Rolland	83 Var - Métropole Toulon-Provence-Méditerranée
ANC					9					QP083006	Centre Ville	
BAN					6					QP083007	Val Des Rougières	
GDE	1		1	1	33	1	ZFU		QRR	QP083008	Berthe	
ANC				1	19	1			QIR	QP083009	Centre Ville	
GDE					15				QRR	QP083010	La Beaucare	
GDE					7					QP083011	La Florane	
ANC					3				QIR QRR	QP083012	Pontcarrai	
ANC	2	1			16					QP083013	Pont Du Las-Rodelhac	
ANC				1	4					QP083014	Beaufeu- Sainte Mane	
GDE	1		1	1	4				QIN QRR	QP083015	Sainte Musse	
ANC	2	1			45		ZFU		QIR	QP083016	Centre Ville	
GDE					8					QP083017	Le Jonquet- La Baume- Le Guynemer	
ANC	1				12					QP083019	Centre Ville - Le Vergéras	83 Var - CC Coeur du Var
PUU					36					QP084022	Nord Du Centre Ancien	84 Vaucluse - CC Rhône Lez Provence
BAN	1		1		26				QIR	QP084020	Quartiers Dr Ayme	84 Vaucluse - CA Luberon Monts de Vaucluse
PET	1				6					QP084021	Quartiers La Clède	
ANC	1				48					QP084017	Centre Ancien- Saint Michel	84 Vaucluse - CC Pays d'Apt-Luberon
ANC					14					QP084019	Centre ancien - Les Tours	84 Vaucluse - CC Enclave des Papes- Pays de Grignan
ANC	1				27					QP084007	Centre Ancien Et Sud Ouest	84 Vaucluse - Métropole d'Aix-Marseille-Provence
ANC				1	61					QP084008	Centre Ville	84 Vaucluse - CA Ventoux- Comtat- Venaissin (COVE)
GDE	1	1		1	21					QP084009	Amandier - Elephants	
GDE				1	13					QP084010	Pous Du Plan	
BAN	1		1	1	20					QP084011	Quintine - Villemarie	
GDE					44				QIR	QP084012	Fourchevieilles	84 Vaucluse - CC du Pays Réuni d'Orange
GDE	1				6					QP084013	Quartiers Nogent	

Libellé du département et de l'EPCI	Code géographique	Libellé du quartier	Population	Jeunes de 0 à 14 ans	Réussite au brevet	Taux de pauvreté	Typologie cohésion sociale	Taux d'emploi femmes	Taux d'emploi hommes	Typologie emploi	Taux de vacance	Nombre de logements sociaux	Logements sociaux
	93	Provence-Alpes-Côte d'Azur	5 052 832	16.8	89.4	17.3		58.3	65.1		7.7	309 052	10.7
	93	Ensemble QPV	510 302	23.8	84.9	49.4		35.2	46.1		11.4	110 982	23.8
84 Vaucluse - CA du Grand Avignon (COGA)	QP084002	Monclar Champfleury Rocade Sud Barbière Croix Des Oiseaux	18 006	27.9	88.6	56.5	SEG	25.6	43.0	DEC	11.6	5 505	81.3
	QP084003	Quartiers Nord Est	5 164	29.0		55.0	SFG	30.4	42.0	DEC	12.3	1 601	81.4
	QP084004	Quartier De Saint Charmand	2 917	29.9		57.0	SEG	23.1	36.6	DEC	10.1	1 081	95.0
	QP084005	Quartiers Camp Rambaud - Les Méndes	775	12.3		42.0	SEG	50.2	51.4	DYN	5.7	2	NA
	QP084006	Joffre Et Centre Ville	2 641	28.5		48.3	SEG	42.2	57.8	DYN	11.3	569	48.0
84 Vaucluse - CC des Sorgues du Comtat	QP084001	Quartiers Griffons Et Centre Ville	1 390	21.0	84.8	43.9	SEG	33.0	48.0	DYN	22.6	257	41.1
	QP084014	Quartiers Générat E.	1 565	26.4		57.0	SEG	26.6	46.5	DEC	9.4	597	85.6
	QP084015	Quartier De Chaffunes	1 128	32.3		50.6	SEG	34.0	49.0	DEC	5.2	355	77.9
	QP084016	Quartiers Du Vieux Moulin Aux Mûriers	1 453	21.7	92.6	46.0	PET	40.8	59.2	DYN	15.7	161	24.4
84 Vaucluse - CC du Pays des Sorgues et des Monts de Vaucluse	QP084018	Quartiers Nord - Ouest	1 044	30.9		54.7	INT	33.0	47.8	DEC	6.7	448	95.0

Typologie cadre de vie	Collèges publics<300m	Collèges publics REP<300m	Collèges publics REP+ <300m	Cités éducatives	Emplois francs	Cités emplois	ZFU	NPNRU avec intérêt N/R	QRR	Code géographique	Libellé du quartier	Libellé du département et de l'EPCI
										93	Provence-Alpes-Côte d'Azur	
										93	Ensemble QPV	
GDE	2		2	1	201	1	ZFU	QIN		QP084002	Monclar Champfleury Rodeade Sud Barbière Croix Des Oiseaux	84 Vaucluse - CA du Grand Avignon (COGA)
GDE				1	46	1		QIR		QP084003	Quartiers Nord Est	
GDE				1	39	1	ZFU	QIN		QP084004	Quartier De Saint Chamand	
GDE					10	1				QP084005	Quartiers Camp Rambaud - Les Méridès	
GDE					44	1				QP084006	Joffre Et Centre Ville	
GDE	1	1			15					QP084001	Quartiers Griffons Et Centre Ville	84 Vaucluse - CC des Sorgues du Comtat
GDE					21					QP084014	Quartiers Générat E.	
GDE					12					QP084015	Quartier De Chaffunes	
ANC	1				16					QP084016	Quartiers Du Vieux Moulin Aux Mûriers	
BAN					10					QP084018	Quartiers Nord - Ouest	84 Vaucluse - CC du Pays des Sorgues et des Monts de Vaucluse

À propos de l'ANCT

Créée au 1^{er} janvier 2020, l'Agence nationale de la cohésion des territoires (ANCT) est un nouveau partenaire pour les collectivités locales qu'elle accompagne dans leurs projets de territoire. Elle anime des pactes territoriaux et les programmes de la politique de la ville ainsi que France Services, Action cœur de ville, Petites Villes de demain, France Très Haut Débit...

L'ANCT développe également une offre de services sur mesure en matière d'ingénierie de projet, avec une approche « cousue main » pour répondre au plus près de leurs besoins spécifiques et locaux.

sig.ville.gouv.fr

cartotheque.anct.gouv.fr